

**15a CURSA POPULAR ST.
LLORENÇ – LA MINA
26 DE MAIG DE 2013**





ASPECTES GENERALS

■ **DATES DE CELEBRACIÓ:** 26 de maig de 2013

ORGANITZACIÓ: Club Esportiu Tarragona Fondistes i GREMI DE PAGESOS DE SANT LLORENÇ I SANT ISIDRE

■ **RECORREGUT:**

- SORTIDA A DESCALÇOS, DAVANT DE L'ESGLÉSIA - DESCALÇOS - PORTAL DE SANT ANTONI - PASSEIG SANT ANTONI - RAMBLA VELLA - VIAL J. WILLIAM BRYANT - PASSEIG D'ESPANYA - PL. DE LA PEDRERA - COMERÇ - ANSEL CLAVE - PLAÇA CARROS - REIAL - TORRES JORDI - PASSEIG INDEPENDÈNCIA - RIU FRANCOLÍ - PARC FLUVIAL DE TARRAGONA- PONT DE SANTA TECLA CARRETERA DE CONSTANTÍ (T-721) - RIU FRANCOLÍ - ARRIBADA A LA MINA.

■ **SENYALITZACIÓ (vegeu plànol):**

- **Senyals d'estacionament prohibit:** no s'escau
- **Tanques:** 44
- **Cons (per compte de l'organització).**

COMESSES PRÈVIES:

Carrer Descalços, davant de l'església i Portal de Sant Antoni. No podrà haver-hi cap vehicle estacionat a tota la plaça davant església.

Faran la parada al final als pins que hi ha front a l'empresa Copisa Cr. Or del polígon Riu Clar.



PROGRAMA D'ACTES I INSTRUCCIONS

Data:	26 de maig de 2013
Hora de concentració:	a partir de les 08:30 hores
Hora inici:	9.30 hores (seran puntuals)
Hora acabament:	11:00 hores
Participants	Unes 550 persones de totes les edats




DIUMENGE, 26 DE MAIG DE 2013

TORN DE MATI



HORA	INSTRUCCIONS
07:30	Comprovar que no n'hi hagi cap vehicle estacionat al carrer Desclaços i davant la església en cas afirmatiu, retirar-los amb la grua de servei
08:15	El Sr. Josep Espinosa amb altres col.laboradors del <i>Club Esportiu Tarragona Fondistes</i> arribaran al carrer Descalços, davant de l'església pels preparatius de la cursa.
08:30	Es començaran a concentrar el participants al carrer Descalços davant de l'església. El cap de seguretat viària de la prova, en atenció al nombre de participant, donarà les ordres oportunes per procedir al <u>tall del Portal de Sant Antoni</u> , deixant accedir únicament als veïns.
09:20 A 09:25	El cap de seguretat viària ordenarà el tall entre les 09:20 – 09:25 hores . En qualsevol cas, el tall no serà més tard de les 09:25 hores .
09:30	La sortida serà a les 09:30 hores
	Es confirmada la presència d'agents de la G.U. per donar suport a la cursa, en principi s'ha previst que tota es desenvolupi juntament amb el suport de mitjans propis de l'organització i Protecció Civil.





INSTRUCCIONS: DISPOSITIU ANTIGAMENT D'AGENTS QUE S'HA DE SUPLIR AMB VOLUNTARIS :

Indicatiu	Lloc	Instruccions
PAO -00		Comandament amb la funció principal de coordinació general. Ho assumirà el responsable de seguretat viària.
PAO -01		Acompanyament al PAO -00 amb el vehicle
DELTA-1 MOTORI STA Bandera vermella	CARRER DESCALÇOS 	Agent amb motocicleta, cap de cursa, anirà davant dels corredors tancant el circuit (bandera vermella). Abans d'iniciar la cursa, la seva missió serà comprovar que no hi hagi vehicles estacionats davant l'església Sant Llorenç i a les 08:15 hores tallarà l'accés al casc antic a la Plaça Sant Antoni, junt amb el PAO -02. La circulació que li arribi de Granada la treurà del casc antic seguint el circuit d'entrada a la Part alta pel c/Puig d'en Sitges, Escorxador. Quan la cursa arribi al seu recorregut pel parc fluvial al Passeig de la Independència anirà a esperar-la al pont de Santa Tecla.
DELTA-2 MOTORI STA Bandera verda	PASSEIG ST. ANTONI AMB ARC SANT ANTONI 	Agent cua de cursa, anirà darrera obrint el recorregut (vandera verda). A les 08:15 hores tallarà l'accés a la Part Alta al Portal de Sant Antoni, junt amb el PAO -01. La circulació que li arribi de Granada la treurà del casc antic seguint el circuit d'entrada a la Part alta pel c/Puig d'en Sitges, Escorxador. . A les 09:15 hores farà el tall de trànsit a la rotonda amb camí de la Cuixa on hi ha d'haber un membre de protecció civil per matenir aquest tall fins que sortin tots els corredors. Quan la cursa arribi al seu recorregut pel parc fluvial al Passeig de la Independència anirà a esperar-la al pont de Santa Tecla.






PAO -03	<p>RAMBLA VELLA – PASSEIG ST. ANTONI</p> 	<p>Estarà al punt a les 09:00 hores. A les 09:15 hores farà el tall de trànsit per impedir que els vehicles puguin pujar pel Passeig de Sant Antoni. Estarà pendent de l'emissora ja que, quan li sigui indicat pel cap del dispositiu, com a molt tard a les 09:30 hores en que comença la prova, farà el tall de Via Augusta i Rambla Vella, auxiliat per un membre de protecció civil o pel propi cap del dispositiu que anirà avançat, per facilitar el pas dels corredors cap al Vial Bryan.</p>
PAO -04	<p>ROTONDA PASSEIG ESPANYA AMB VIAL WILLIAM BRYANT</p> 	<p>Abans de les 09:00 hores, comprovarà que estàn totes les tanques per fer els talls a Barcelona amb G. Contreras, Santillan amb G. Contreras, Santillan amb Pau Protectorat, i Zig Zag amb Passeig d'Espanya. Estarà al punt a les 09:00 hores. A les 09:20 hores farà el tall de trànsit per impedir que els vehicles puguin pujar pel Vial J. Bryan. En aquest punt donaran les instruccions de que a l'arribar el cap de cursa talli la baixada del Zig-Zag, coordinant-se amb un membre de protecció civil, que es troba en plaça de la Pedrera (davant estació Renfe)</p>



<p>PAO -05</p>	<p>PLAÇA ELS CARROS – APODACA</p> 	<p>Abans de les 09:00 hores, comprovarà que estan totes les tanques per fer els talls a Alsem Clave amb Pl. Carros, Rebolledo amb Lleó, Misericordia amb Smith, i Castellarnau amb Lleó. Estarà al punt a les 09:00 hores. A les 09:20 hores farà el tall de trànsit a Pau del Protectorat amb Santian i a la plaça dels Carros per impedir que els vehicles puguin anar cap a l'Estació. En aquest punt hi haurà personal de protecció civil, que controlarà que cap vehicle vulneri la tanca i ajudarà en les tasques de control a la Plaça dels Carros. A les 09:25 hores amb coordinació amb personal de protecció civil es controlarà els vehicles que puguin sortir de Plaça dels Carros on farà el tall a l'arribada del cap de dispositiu o cursa i anirà a Apodaca amb Reial on haurà de fer el seu tall. La seva missió es controlar els talls a la zona indicada. En el lloc(Rebolledo amb Reial, sortida procedent de Lleó) hi haurà personal de protecció civil.</p>
<p>PAO -06</p>	<p>CARRER REAL AMB PERE MARTELL</p> 	<p>Abans de les 09:00 hores, comprovarà que estan totes les tanques per fer els talls al carrer Reial pel personal de protecció civil (Vapor amb Lleó, Pl. Dels Infants amb Smith, jaumel amb smith), també las que li afecten directament, Pere Martell amb Smith i amb cr. Del Mar. Estarà al punt a les 09:00 hores. A les 09:25 hores farà el tall de trànsit a Pere Martell sentit Port, desviant-lo cap a Smith i sentit centre desviant-lo cap al carrer del Mar. Impedirà que els vehicles que li arribin puguin anar cap a la Plaça dels Carros, en tot cas els farà anar en sentit cursa.</p>



PAO -07	<p>CARRER VIDAL I BARRAQUER AMB TORRES JORDI.</p> 	<p>Abans de les 09:00 hores comprovarà que té les tanques per tallar Vidal i Barraquer a l'alçada de Smith i que hi son las de Pl. Domench Battet amb Torres Jordi on hi haurà un membre de protecció civil).</p> <p>Estarà al seu punt a les 09:00 hores i comprovarà amb el PAO -06, que tots els membres de protecció civil de Reial estan al seu lloc i coneixen les instruccions.</p> <p>A les 09:25 hores tallarà Vidal i Barraquer sentit port i desviarà tota la circulació que li arribi en direcció al carrer Smith.</p>
PAO -08	<p>TORRES JORDI AMB PASSEIG INDEPENDENCIA</p> 	<p>Abans de les 09:00 hores, comprovarà que té tanques per fer el tall.</p> <p>Estarà al punt a les 09:00 hores.</p> <p>A les 09:25 hores farà el tall de trànsit sentit Torres Jordi, desviant tota la circulació cap Independència direcció Serrallo.</p>
PAO -09	<p>PONT VELL DEL FRANCOLÍ</p> 	<p>Abans de les 09:00 hores, comprovarà que té tanques per fer el tall.</p> <p>Estarà al punt a les 09:00 hores.</p> <p>A les 09:25 hores farà el tall de trànsit sentit Reial, desviant tota la circulació cap al Centre ciutat o cap al Eroski.</p> <p>Una vegada la cua de cursa estigui dintre del parc fluvial anirà a recolzar al PAO - 10.</p>



<p>PAO -10</p>	 <p>RIU FRANCOLÍ SORTIDA AL PONT DE SANTA TECLA</p>	<p>Abans de les 09:00 hores, es comprovarà que estigui efectuada la conificació en tot el pont de Santa tecla. Estarà al punt a les 09:00 hores. Estarà pendent del pas de cursa, abans de que arribin al seu punt, per fer el tall del trànsit, entrada a Tarragona i sortida a la T11, en el lloc s'hauran desplaçat els PAO -01 i 02 per continuar cobrint la cursa.</p>
<p>PAO -11</p>	<p>ROTONDA CTRA. DE CONSTANTÍ</p> 	<p>Abans de les 09:00 hores, es comprovarà que estigui efectuada la conificació en tot el pont de Santa tecla, i en la rotonda T11 direcció rotonda crta. Constantí. Estarà al punt a les 09:00 hores. Estarà pendent del pas de cursa quan passin pel seu punt, per que aquestos segueixint per dins del carril conificat i tallar l'accés dels vehicles que volen accedir al Pont de Santa Tecla i que aquestos no invaeixint el carril conificat i que circulint per dins la rotonda.</p>

INSTRUCCIONS PROTECCIÓ CIVIL:

A les 09:00 hores, els voluntaris de Potecció civil s'ubicaran als següents llocs:

A cada carrer on hi hagi un voluntari hi haurà tanques per tal de retenir o desviar el trànsit de l'itinerari establert.

El cap de torn ordenarà el tall entre les **09:20 – 09:25 hores**.

Trucarà al responsable de Protecció Civil per telèfon per donar-vos l'avís. En qualsevol cas, el tall no serà més tard de les **09:25 hores**.

La sortida serà a les **09:30 hores**. Seran puntuals.

La comesa dels voluntaris serà **tallar els carrers que donen accés a Passeig Espanya – Comerç – Anselm Clave – Reial i Torres Jordi**.



DISPOSITIU PROTECCIÓ CIVIL:

Indicatiu	Lloc	Instruccions
PC-1	PASSEIG DE SANT ANTONI AMB PG. TORRROJA	Es coordinarà amb el PAO -02 cua cursa, el qual tallarà l'accés al portal, indicant-li quan s'ha de tallar el trànsit del PG. Sant Antoni des de la rotonda.
PC-2	ROTONDA VIAL J.W. BRYANT – ZIGA ZAGA	Un PAO hi serà a la cruïlla, es tallarà la pujada cap a Via Augusta
PC-3	BARCELONA-GENERAL CONTRERAS	Tall i desviament de trànsit
PC-4	SANTYLLAN-GENERAL CONTRERAS	Tall i desviament de trànsit
PC-5	PAU DEL PROTECTORAT- PL. CARROS	Tall i desviament de trànsit
PC-6	REBOLLEDO - REIAL (sortida procedents de Lleó)	Tall i desviament de trànsit
PC-7	MISERICÒRDIA - REIAL	Tall i desviament de trànsit
PC-8	CASTELLARNAU – REIAL (sortida procedents de Lleó)	Tall i desviament de trànsit
PC-9	PLAÇA INFANTS AMB SMITH	Tall i desviament de trànsit
PC-10	PLAÇA DELS INFANTS i VAPOR (sortida procedents de Lleó)	Tall i desviament de trànsit
PC-11	JAUME I- SMITH	Tall i desviament de trànsit
PC-12	PLAÇA DOMENECH I BATET- TORRES JORDI	Tall i desviament de trànsit
PC-14	PONT DE STA TECLA CARRIL CONIFICAT FINS ACCÉS CRTA. CONSTANTÍ.	Tall i desviament de trànsit