

CONSELLERIA DE SEGURETAT
Departament de Protecció Civil
Exp. 75/15
LB

PROPOSTA D'ACORD

El Sr. Pau Pérez Herrero, Tinent d'Alcalde, conseller delegat de Seguretat Ciutadana, proposa a la Comissió Local de Protecció Civil, l'adopció del següent acord:

“Vist el Pla d'Autoprotecció corresponent al Càmping Caledònia, presentat en data 7 de maig de 2015, amb núm. de registre d'entrada 201500015831, per part de CÀMPING CALEDÒNIA SL, amb CIF B43213297.

Vist l'informe emès en data 29 de juny de 2015 pel cap de secció de Protecció Civil, en sentit favorable amb condicions, del caire literal següent:

“En relació a la informació tramesa a través del registre municipal de l'Ajuntament de Tarragona, en data 7 de maig de 2015, presentant el pla d'autoprotecció (PAU) en base a les determinacions establertes al Decret 30/2015, de 3 de març, pel qual s'aprova el catàleg d'activitats i centres obligats a adoptar mesures d'autoprotecció, i segons l'apartat f, Altres activitats en espais delimitats, amb nombre d'assistents i participants previstos igual o superior a 2.000 persones i inferior a 5.000 persones, no seria necessària la presentació del PAU (envers a que l'aforament indicat a la documentació presentada és de 580 persones).

Malgrat tot, i tenint en compte que el Càmping Caledònia es troba instal·lat dins de la zona d'assegurament de l'autoprotecció IEA per risc d'accident de transport de Mercaderies perilloses i en base al article 17c del mateix decret, segons el qual els ajuntaments tenen les funcions següents:

c) Elaborar, dins l'àmbit de les seves competències, i en desenvolupament del que no preveu l'annex I B del present Decret, les disposicions necessàries per, si s'escau, ampliar el catàleg d'activitats o centres obligats a elaborar plans d'autoprotecció d'àmbit local a l'efecte d'incloure les activitats, instal·lacions o dependències que presentin un risc significatiu a criteri de l'Administració municipal corresponent, amb l'informe motivat de l'òrgan municipal competent.

Annex VI

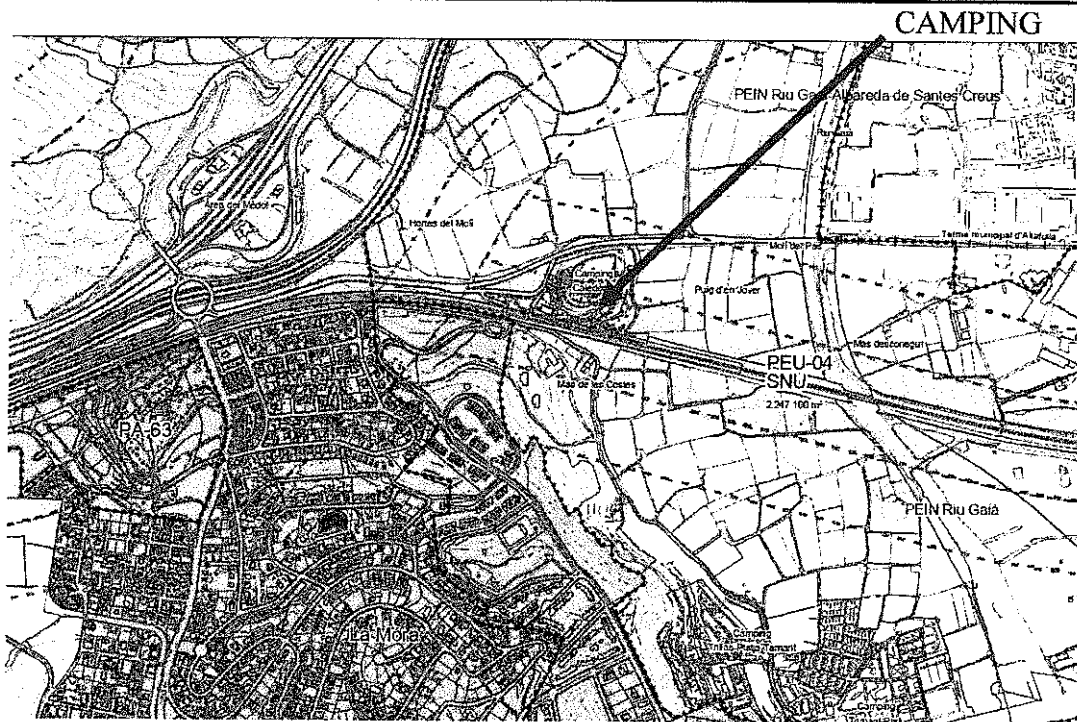
Definicions

Als efectes d'aquest Decret, s'entén per:

Activitat: conjunt d'operacions o tasques que realitza una empresa, indústria o activitat que poden donar lloc a accidents o esdeveniments que generin situacions d'emergència o en puguin patir les conseqüències.

CONSELLERIA DE SEGURETAT
Departament de Protecció Civil
Exp. 75/15
LB

ZONA D'INDEFENSIÓ ENVERS A L'AUTOPROTECCIÓ (IEA) PER RAÓ DEL RISC QUÍMIC EN EL TRANSPORT DE MERCADERIES PERILLOSES.



Zones de riscos químics avaluats per Protecció civil



Zona d'assegurament de l'autoprotecció per risc d'accident de transport (Ferrocarri/Autopista AP-7)

Zona IEA per raó del risc químic en el transport de mercaderies perilloses per ferrocarril:

Correspon a una franja de 250 m definida per una línia paral·lela traçada a ambdues bandes de l'eix de la infraestructura.

En el cas d'adoptar-ne mesures preventives estructurals envers els fenòmens físics i, d'avís a la població, la franja es pot reduir a 100 m.

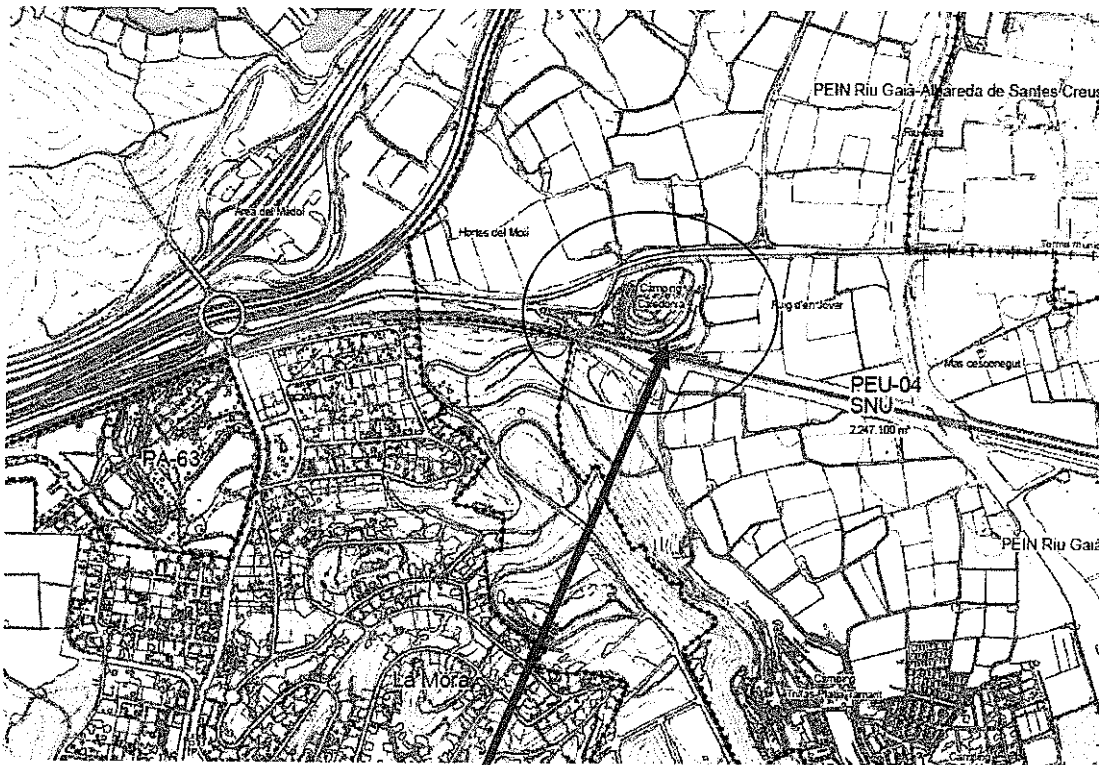
Aquests establiments s'inclouen en els plànols del POUM, i en ells reflexa la línia d'indefensió envers l'autoprotecció amb i sense mesures preventives (IEA), a l'igual que al Mapa de riscos de Protecció Civil de Catalunya.

- Zones d'indefensió envers l'Autoprotecció (IEA):

Son la franja de seguretat amb control d'elements vulnerables compatibles (no ús residencial ni de pública concurrència, excepte usos industrials compatibles), per assegurar la capacitat d'aplicació de les mesures d'autoprotecció per part de la població (confinament especialment), en base a la proximitat de la població al focus de l'emergència, temps de resposta i efectes possibles.


CONSELLERIA DE SEGURETAT
 Departament de Protecció Civil
 Exp. 75/15
 LB


ZONA DE DELIMITACIÓ URBANÍSTICA AFECTADA PER LA LLEI 3 /2010 DE PREVENCIÓ I SEGURETAT EN MATÈRIA D'INCENDIS.



Delimitació d'urbanitzacions afectades per la Llei 5/2003

 Zona delimitació 500 m

 Zona Forestal

 Afectió desenvolupament PPU43

Les noves urbanitzacions sense continuïtat amb la trama urbana hauran de donar compliment al disposat als articles 5 i 6 del Decret 123/2005 de 14 de juny de desplegament de la Llei 5/2003, de 22 d'abril, de mesures de prevenció dels incendis forestals en les urbanitzacions sense continuïtat amb la trama urbana i, a l'article 5 del Decret 241/1994 de 26 de juliol sobre condicionaments urbanístics i de protecció contra incendis en els edificis, complementaris de la NBE-CPI/91.

La zona d'afectació de l'activitat es troba envoltada de masses forestals afectades per la Llei 5/2003, de 22 d'abril, de mesures de prevenció dels incendis forestals en les urbanitzacions sense continuïtat immediata amb la trama urbana: una zona de delimitació de 500 m i més zones forestals veïnes. Cal destacar també que part dels terrenys tenen una pendent superior al 20%.

CONSELLERIA DE SEGURETAT
Departament de Protecció Civil
Exp. 75/15
LB

continuïtat vertical sobre l'arbrat adult i el matollar, i respectar una separació mínima de 3 metres entre els peus.

Les zones verdes interiors s'assimilen a una parcel·la interior als efectes del tractament de la vegetació i, per tant, han de complir els mateixos requisits que aquestes. Val a dir que l'obligació de dur a terme aquests requisits en les zones verdes interiors i d'equipaments recau en l'Ajuntament del municipi on estigui establerta (sempre i quan no es tracti d'una urbanització de titularitat privada).

Tenint en compte que es tracta de terrenys amb pendent inferior al 40% i superior al 20%, i tenint en compte la seva composició, cal adoptar per a:

- Masses d'arbrat adult: Es consideren masses d'arbrat adult aquells terrenys que contenen boscos en els quals més d'un 20% de la fracció de cabuda coberta és ocupada per arbres amb més de 15 cm de diàmetre normal.

La fracció de cabuda coberta és el grau o percentatge de recobriment del sòl cobert per a la projecció vertical de les capçades dels arbres. Per exemple, si es diu que un terreny té una fracció de cabuda coberta del 60%, simplement vol dir que el 60% del sòl està cobert per les capçades dels arbres.

D'altra banda, el diàmetre normal d'un arbre és aquell mesurat a 1,3 m d'altura o a l'alçada del pit.

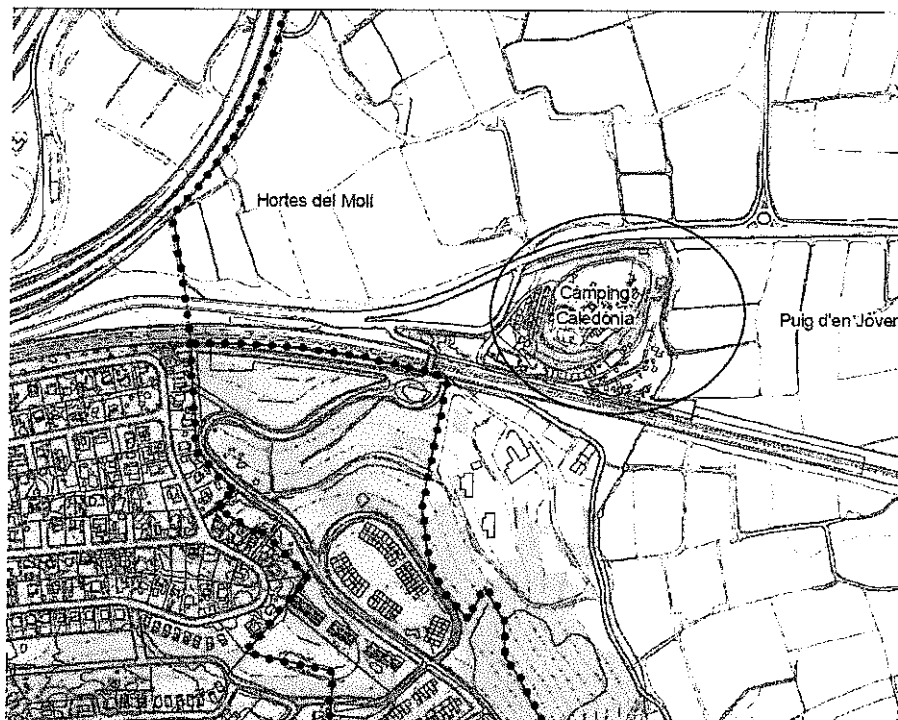
Sobre l'estrat arbori, el tractament de la vegetació s'ha de fer de tal manera que la fracció de cabuda coberta no superi el 35%, amb una distribució dels arbres homogènia per tot el terreny.

L'espai mínim entre els peus ha de ser de 6 m i sempre s'evitarà la continuïtat horitzontal entre capçades i s'esporgaran les branques baixes a 1/3 de l'alçada de l'arbre, fins a un màxim de 5m.

L'estrat arbustiu no ha d'ocupar més d'un 15% de la superfície de la franja i s'han de deixar les mates aïllades i separades, com a mínim, 3 m entre elles en una distribució homogènia. S'ha d'evitar la continuïtat vertical amb l'estrat arbori i prioritzar les espècies de baixa inflamabilitat, les que mantenen les fulles verdes i tenen un alt contingut hídric durant tot l'estiu, les que presenten una relació menor superfície/volum, les que generen poques restes fines, les fulles i les restes de les quals es descomponen amb més rapidesa i les que tinguin una fusta densa i alta capacitat calòrica. Al mateix temps, cal evitar les espècies que contenen olis essencials i altres compostos orgànics volàtils i altament inflamables. Hi ha una relació d'exemples d'aquestes espècies que s'han de prioritzar a l'annex 2 del Decret 123/2005.

- Zones amb matollar, bosc de rebrot i arbrat jove: en aquest cas, no es diferencien els estrats per l'estat de creixement de la zona, sinó que s'ha de tractar la vegetació de manera que la cobertura vegetal màxima admesa sigui del 35% de la superfície (composat pel matollar, el bosc de rebrot i l'arbrat

CONSELLERIA DE SEGURETAT
Departament de Protecció Civil
Exp. 75/15
LB



Desnivell del terreny



Pendents > 20%

Si bé el Pla d'autoprotecció s'informa **favorablement**, condicionat a l'ampliació de les fitxes de l'annex 4 amb una fitxa sobre l'accident de mercaderies perilloses i una altra sobre incendis forestals, caldrà complementar-lo amb les següents condicions d'us i prevenció:

1er. ZONA D'INDEFENSIÓ ENVERS L'AUTOPROTECCIO (IEA) PER RAÓ DEL RISC QUÍMIC EN EL TRANSPORT DE MERCADERIES PERILLOSES

Aquest tram de línia ferroviària (Tram Sant Vicent de Calders-Tarragona; ID 18), té un nivell de flux en la xarxa ferroviària important i risc molt alt, CODI INE 43148, i segons la IT001 de la DGPC i les dades del TRANSCAT, aquests trams tenen associada una zona d'indefensió (ZIF) de 250 m, en ser un tram de via amb matèria representativa Blevé.